



# Randonnée équestre au pays des ânes volants

Des ânes qui font légende, des tortues millénaires, des chèvres angora... La visite de plusieurs parcs animaliers ponctue cette randonnée qui chemine dans un cadre naturel caractéristique de la plaine des Maures. Alternant paysages boisés et grandes étendues de vignes, ce circuit de proximité dévoile les charmes d'un territoire authentique. Un itinéraire à la fois ludique et instructif à découvrir en famille.

### Itinéraire :

cavalier/attelage\*  
(\*hors période de fortes pluies)

Départ : Gonfaron

Durée : 1 journée

Distance : 16 km

Difficulté :

- cavaliers débutants
- cavaliers initiés
- cavaliers confirmés

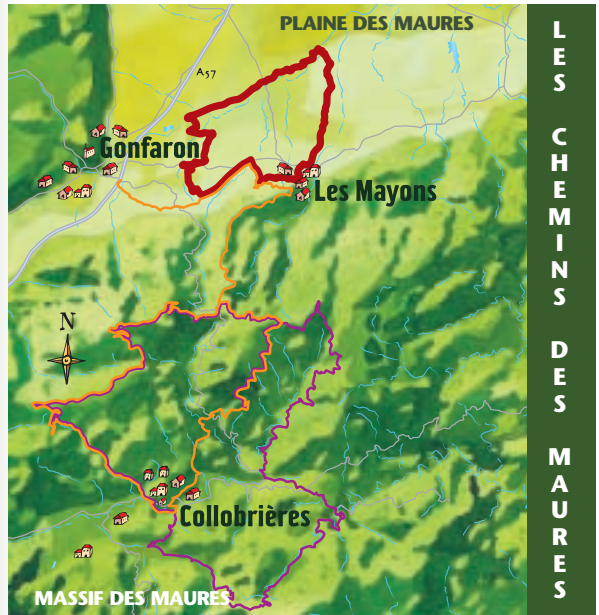
Période conseillée :

de mars à novembre  
(en raison de la fermeture  
de certains parcs)





# Le réseau équestre varois



— Topo-fiche 1 — Topo-fiche 2 — Topo-fiche 3

**Départ de l'itinéraire :**  
Parking du Bois des Plaines de Gonfaron.

**Accès routier au départ de l'itinéraire :**

→ Depuis Toulon, autoroute A57 sortie n°11 « Carnoules » puis N97 direction « Le Luc » jusqu'à Gonfaron.

→ Depuis Nice ou Aix-en-Provence, autoroute A8 sortie « Toulon / Le Luc » puis A57 sortie n°13 « Le Luc / Le Cannet des Maures ».

Prendre la N7 direction Aix puis la N97 direction Toulon jusqu'à Gonfaron.

**Dans Gonfaron,** suivre la direction des Mayons par la D75. Le parking se situe sur la droite, 200 m après le Village des Tortues.


**Références cartographiques :**  
TOP 25 n°3445 OT « Cuers »

**Balisateur de l'itinéraire :**



Panneaux directionnels

**Deux couleurs de balisage horizontal**

 Chemin de Grandes Randonnées

 Autres chemins conventionnés

Les itinéraires de randonnée équestre et en attelage du Var dévoilent les richesses naturelles et culturelles du département à travers :

- une sélection de parcours balisés à destination des cavaliers de tous niveaux
- des sites naturels et culturels reliés aux itinéraires
- un réseau d'hébergements et de centres de randonnées équestres signataires de la charte « équi'découverte ».



# Gonfaron



Surplombé par la chapelle Saint Quinis aux murs tapissés d'ex-voto, et dominé par Notre Dame des Anges à plus de 700 m d'altitude, Gonfaron est le point de départ idéal pour découvrir la plaine et le massif des Maures.

Paisible village où les ruelles de la vieille ville convergent vers la tour de l'Horloge, Gonfaron doit sa notoriété locale à une surprenante légende : on prétend par ici que les ânes volent...



La chapelle Saint Quinis

## La Légende de l'âne volant

En 1645, les Gonfaronnais furent invités à nettoyer les ruelles du village pour préparer le passage de la procession en l'honneur de Saint Quinis. Un habitant peu coopératif déclara qu'il n'y participerait pas et, que s'il voulait passer, le saint n'avait qu'à « voler » au-dessus de l'amas d'ordures. Quelques temps plus tard, alors qu'il descendait de la colline sur le dos de son âne, l'animal glissa sur le pavé et dégringola jusqu'au bas du ravin entraînant dans sa chute son maître. Les habitants, qui virent là une riposte du saint, s'exclamèrent : « Saint Quinis l'a puni, son âne a volé ! ». Ainsi naquit la légende de l'âne volant.

## MANIFESTATIONS LOCALES

**Fête de l'âne volant :**  
chaque année au mois d'avril, les habitants du village font revivre la légende à l'occasion d'une foire artisanale autour d'un char fleuri à l'effigie de l'âne volant.

**Fête de la châtaigne :**  
au mois d'octobre.

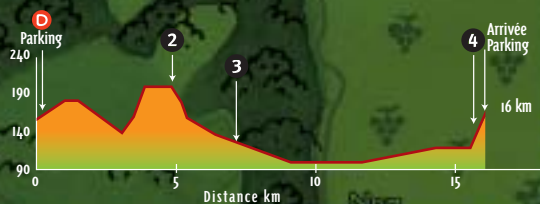
Renseignements auprès de la Mairie (voir les adresses utiles en dernière page).



# ITINÉRAIRE : 16 KM

## RÈGLES DE BONNE CONDUITE À L'ATTENTION DES RANDONNEURS

-  Pour votre propre sécurité restez sur les chemins balisés
-  Respectez les propriétés privées, les châtaigneraies et les domaines de chasse
-  Ne campez pas
-  Ne fumez pas et n'allumez pas de feu
-  Ne jetez rien dans la nature
-  Respectez la faune et la flore
-  N'entrez pas dans les massifs lorsqu'ils sont fermés ou qu'un plan de secours est déclenché



 Itinéraire	 Autres itinéraires équestres	 Point d'abreuvement	 Aire de stationnement
 Départ de l'itinéraire	 Centre équestre	 1 Gonfaron : la chapelle Saint Quirès, l'"écomusée" du liège	 2 Les Mayons : Grand-père châtaignier, la fontaine au Pernot
		 3 La Route du Mohair	 4 le Village des Tortues

L'état des itinéraires proposés peut s'altérer au gré des conditions extérieures.  
Il appartient à chaque randonneur de s'assurer de son itinéraire, de s'y engager sous sa propre responsabilité et de vérifier qu'il a bien contracté une assurance « responsabilité civile » qui couvre la randonnée équestre.



Châtaignier

**D**u fond du parking **D**, emprunter le chemin de droite en direction du Village des Tortues. A la première intersection, suivre la direction Gonfaron sur la gauche. Traverser la forêt de pins et récupérer une large piste que l'on emprunte sur la gauche pendant une centaine de mètres en direction de Gonfaron.

Poursuivre par la première piste sur la droite à travers une forêt d'eucalyptus. A la citerne prendre la direction de Collobrières jusqu'à l'intersection avec la D75 que l'on emprunte en direction des Mayons sur 200 m environ. Remonter la piste de la Fouquette puis poursuivre sur la gauche à l'intersection suivante pour rejoindre les Mayons.



De la place du village, descendre la rue principale puis tourner à droite pour retrouver la D75. La traverser et contourner le stade jusqu'au chemin goudronné qui mène à la **Route du Mohair**.



**De la Route du Mohair**, repartir en direction du Gué de l'Aille par la piste de la Plaine Est et suivre le balisage peinture jusqu'à la rivière. Traverser le gué et remonter sur la droite sur environ 100 m. Repartir en direction de Gonfaron et suivre le balisage jusqu'à l'intersection avec la D33. Rejoindre en face un chemin sillonnant à travers une succession de bois et de prairies clairsemées de maisons en pierres de Bormes. Au pont, retraverser l'Aille et continuer à travers les champs de vignes. Emprunter la route sur la gauche pour rejoindre le chemin forestier 800 m plus loin qui part à droite et mène à la D75\*. Pour rejoindre le parking du Bois des Plaines, traverser la D75 et remonter la piste en direction de Gonfaron pour récupérer l'itinéraire de départ.

\*Le Village des Tortues se situe un peu plus loin sur la droite.

# Les Mayons



## MANIFESTATIONS LOCALES

**Fête de la châtaigne :**  
au mois d'octobre.

Renseignements auprès de la mairie  
(voir les adresses utiles en dernière page).

Surnommée « la violette des Maures », cette commune de la Provence médiévale est fidèle à sa devise : « Pòugni mai dòuni », je pique mais je donne. La nature généreuse des alentours est en effet source de nombreuses productions locales à base de châtaignes mais aussi de miel et de fraises. Sans oublier les coteaux qui jalonnent le territoire, ils donnent des vins à l'arôme charpenté et puissant.

Du haut du village, en hiver et par temps clair, on peut apercevoir les sommets enneigés des Alpes du sud.

Non loin de là, **Grand-père châtaignier** et **la fontaine au Pernot** sont les témoins d'un temps passé.



## La Route du Mohair

Un étonnant élevage de chèvres angora s'est implanté sur la petite commune des Mayons. Dans leur exploitation, Monique et Jean-Claude Michaud font partager aux visiteurs leur passion pour ces caprins au manteau si soyeux. La Route du Mohair conduit de la bergerie à l'atelier de tissage où l'on découvre les différentes étapes de confection d'ouvrages en laine mohair.

Possibilité de pique-niquer sur place dans un cadre verdoyant.

**Ouvert toute l'année sur rendez-vous.**

**Accueil de groupes. Tél. 04 94 60 02 29**

### Balades au pas de l'âne

Autrefois préposé au transport de charges de toutes natures ou encore au labour, cet animal de tradition au caractère tranché et frugal connaît aujourd'hui un regain d'intérêt grâce au développement du tourisme « vert ». Contrairement à sa légende, l'âne est intelligent et se révèle docile et attachant au contact des promeneurs. Bâté, c'est à dire équipé d'une large selle en bois, il transporte les bagages des randonneurs et peut même accueillir sur son dos de jeunes enfants.

Empreint d'un symbolisme culturel fort, ce compagnon aux grandes oreilles sert parfois de sésame pour ouvrir les portes des maisons de hameaux et délier les langues de leurs occupants. Une idée de découverte originale pour tous ceux qui sont à la recherche d'authenticité et de convivialité.

## Le Village des Tortues



Plus qu'un simple parc animalier, le Village des Tortues est une véritable association

d'observation et de protection de la tortue d'Hermann (*Testudo Hermannii*). Cette espèce en danger persiste en France dans le massif des Maures et dans le sud de la Corse essentiellement. Ici, les tortues blessées sont recueillies et soignées sur place en vue de leur réintroduction dans leur milieu naturel. Lépreuses, Hargneuses ou encore Léopard, une vingtaine d'autres espèces de provenances diverses peuplent également le site. La visite mène de la clinique aux écloséries en passant par la nurserie et permet de découvrir les origines de ce reptile préhistorique à travers un parcours paléontologique.

**Ouvert tous les jours de 9 h à 18 h (19 h en saison).**

**Fermeture annuelle de décembre à mars. Tél. 04 94 78 26 41**



## Les prestataires équi'découverte

### Relais équi'découverte Mazet Lou Carpai

Route de Collobrières - RD39  
83590 Gonfaron  
Tél. 04 94 78 22 82

### Halte équi'découverte Les Écuries du Soleil

Chemin des Serres  
83590 Gonfaron  
Tél. 06 19 17 16 21

## Adresses utiles

### Mairie de Gonfaron

Avenue du 8 mai 1945  
83590 Gonfaron  
Tél. 04 94 78 30 05

### Mairie des Mayons

Place Victoire  
83340 Les Mayons  
Tél. 04 94 60 00 93

### Comité Départemental de Tourisme Equestre du Var

Bastide de Ruety  
83690 Sillans la Cascade  
Tél. 04 94 04 78 01

### Météorologie

Météo France pour le département :  
Tél. 08 36 68 02 83  
Site internet : <http://www.meteo.fr>

### Ouverture des massifs

Informations de la Direction Départementale de l'Agriculture  
et de la Forêt (en période de risque d'incendie) :  
Tél. 04 98 10 55 41  
Site internet : <http://www.cdig-var.org>

### Site du Conseil Général du Var

Site internet : <http://www.var.fr>

### Site du Comité Départemental de Tourisme

Site internet : <http://www.tourismevar.com>

Conseil Général du Var - Direction de la Communication  
Photos : Léopold Trouillas - Conception/Réalisation graphique : Grapho  
Photogravure : Graphic Azur - Impression : Hémisud 11/2007.

Les renseignements contenus dans cette topo-fiche sont donnés à titre  
indicatif, à jour à la date de l'édition.  
Nous ne saurions être tenus pour responsables des modifications  
qui pourraient survenir ultérieurement.

